































LANDSCHAP WATERLAND




Landschap
Waterland

Noorderlaak 1, 1511 BX Oostzaan

- | | | | | |
|---|---|--|---|--|
|  recreatiegebied |  autosnelweg |  camping |  museum |  startpunt vaarroutes |
|  gras- /weiland |  verharde weg |  fort |  pont voor auto's |  startpunt wandelroutes |
|  water |  pont verbinding |  golfbaan |  pont voor fietsers en voetgangers |  station |
|  bebouwing |  N-weg |  informatiepunt |  speel-/ligweide |  uitzichtpunt |
|  industrie |  A-weg |  jachthaven |  speelvoorziening |  vuurtoren |
|  spoorweg |  reservaatgebied |  molen |  startpunt fietsroutes |  VWV |